
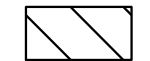



**Karte zur Verordnung
über das Naturschutzgebiet
Mascheroder- und Rautheimer Holz**
Maßgebliche Karte
Anlage 1

-  Naturschutzgebiet
-  FFH-Gebiet 365
-  Stadtgrenze

Maßstab 1:10.000
0 100 200 300 400 500 m

